

DATA 24.08.2019

CITTA' TRANI

TIPO DI GARA: MEZZA MARATONA

DENOMINAZIONE

TRANINCORSA  
CITTA' DI TRANI 13.10.2019

BASE DI CALIBRATURA

CITTA' BISCEGLIE

UBICAZIONE: LUNGOMARE COLOMBO

LUNGHEZZA: mt 100

CORDELLA METRICA Metallica

TEMPERATURA 24°C

COEFF. CORR.: 1,0000464

CALIBRATURA INIZIALE

	LETTURA PARTENZA	LETTURA ARRIVO	N. SCATTI
A - B	962175	963370	1195
B - A	963370	964565	1195
A - B	964565	965759	1194
B - A	965759	966954	1195

VALORE MEDIO DEGLI SCATTI =  $1194,75 \times 1,001$  (FATTORE DI PREVENZIONE ERRORE) = **1195,9**

**1 Km =** 1195,9 x 10 = **11959 scatti**

CALIBRATURA FINALE

	LETTURA PARTENZA	LETTURA ARRIVO	N. SCATTI
A - B	226000	227194	1194
B - A	227194	228387	1193
A - B	228387	229580	1193
B - A	229580	230774	1194

SVILUPPO: LA BASE DI CALIBRATURA E' STATA FISSATA SU UN TRATTO RETTILINEO E PIANEGGIANTE, DELLA MISURA DI MT 100, FACENTE PARTE DEL PERCORSO DI GARA.

MISURATORE:

COGNOME MISINO

NOME GIOVANNI

di  BISCEGLIE (BT)

MANIFESTAZIONE

DATA

24.08.2019

CITTA' TRANI

TIPO DI CORSA : MEZZA MARATONA

DENOMINAZIONE

TRANINCORSA  
CITTA' DI TRANI 13.10.2019

## SVILUPPO

Il percorso di gara, costituito da un unico circuito si sviluppa su strade pressoché pianeggianti. E' prevista una Boa al Km14,337 con R= 1,50 ml. Le linee di partenza e arrivo distano tra loro 480 ml.

## PROSPETTO DI MISURAZIONE

	LETTURA	RIFERIMENTO
PARTENZA	972790	Via banchina al porto angolo piazza Trieste
5° Km	32585	Via Pozzo Piano incrocio Via Gramsci
10° Km	92380	Corso vittorio Emanuele 172
14,337° Km - BOA	144251	S.S. 16 Trani-Bisceglie (in prossimità ingresso Pizzeria CINQUESENSI)
15° Km	152175	S.S. 16 Trani-Bisceglie (ingresso Pizzeria Pulcinella)
20° Km	211970	via M. Pagano, 14
21,0975° Km ARRIVO	225095	Piazza Quercia 24 (ingresso Guardia di Finanza)

Via banchina al porto angolo Piazza Trieste (partenza) – via Statuti Marittimi - piazza Tiepolo – via Tiepolo – piazza Plebiscito – lungomare Chiarelli – via Tasselgardo – via Malcangi – via San Magno – lungomare C. Colombo – via Tasselgardo – corso Imbriani – via Istria – via Falcone – via Pozzopiano – via Malcangi – viale De Gemmis – piazza Marinai d'Italia – lungomare C. Colombo – lungomare Chiarelli – piazza Plebiscito – piazza Tiepolo – via Statuti Marittimi – piazza Trieste - piazza S. Regia Udienza - piazza Duomo - piazza Re Manfredi - via Fra Diego Alvarez - via M. Pagano – via Maraldo da Trani – corso V. Emanuele – piazza della Repubblica – via Aldo Moro – via Malcangi – via Bisceglie (giro di boa prima del Ponte Lama) – viale De Gemmis – piazza Marinai d'Italia – lungomare C. Colombo – lungomare Chiarelli – piazza Plebiscito – corso Cavour – piazza della Repubblica – via M. Pagano - via Beltrani – piazza Duomo – piazza Addazi – piazza S. Regia Udienza - piazza Trieste – via Statuti Marittimi - Piazza Quercia 24 (arrivo).

MISURATORE:

COGNOME

MISINO

NOME

GIOVANNI

di

BISCEGLIE (BT)



FEDERAZIONE ITALIANA  
DI ATLETICA LEGGERA

**Misurazione e certificazione del percorso  
TRANINCORSA  
in programma a Trani il 13.10.2019**

**DOCUMENTAZIONE FOTOGRAFICA**

1




**PARTENZA -  
Via banchina al porto angolo Piazza Trieste**



FEDERAZIONE ITALIANA  
DI ATLETICA LEGGERA

5° Km

2




**via Pozzopiano Incrocio via Gramsci**





FEDERAZIONE ITALIANA  
DI ATLETICA LEGGERA

10° Km



**Corso Vittorio Emanuele, 172**



FEDERAZIONE ITALIANA  
DI ATLETICA LEGGERA

## GIRO DI BOA



**S.S. 16 Trani-Bisceglie (in prossimità ingresso Pizzeria  
CINQUESENSI)**






FEDERAZIONE ITALIANA  
DI ATLETICA LEGGERA

15° Km

5



**S.S. 16 Trani-Bisceglie (ingresso Pizzeria Pulcinella)**





FEDERAZIONE ITALIANA  
DI ATLETICA LEGGERA

20° Km

6




via M. Pagano, 14





FEDERAZIONE ITALIANA  
DI ATLETICA LEGGERA

21,0975° Km



7

**ARRIVO - Piazza Quercia, 24 (ingresso Guardia di Finanza)**

## TRANINCORSA 13.10.2019



TRANINCORSA 13.10.2019

